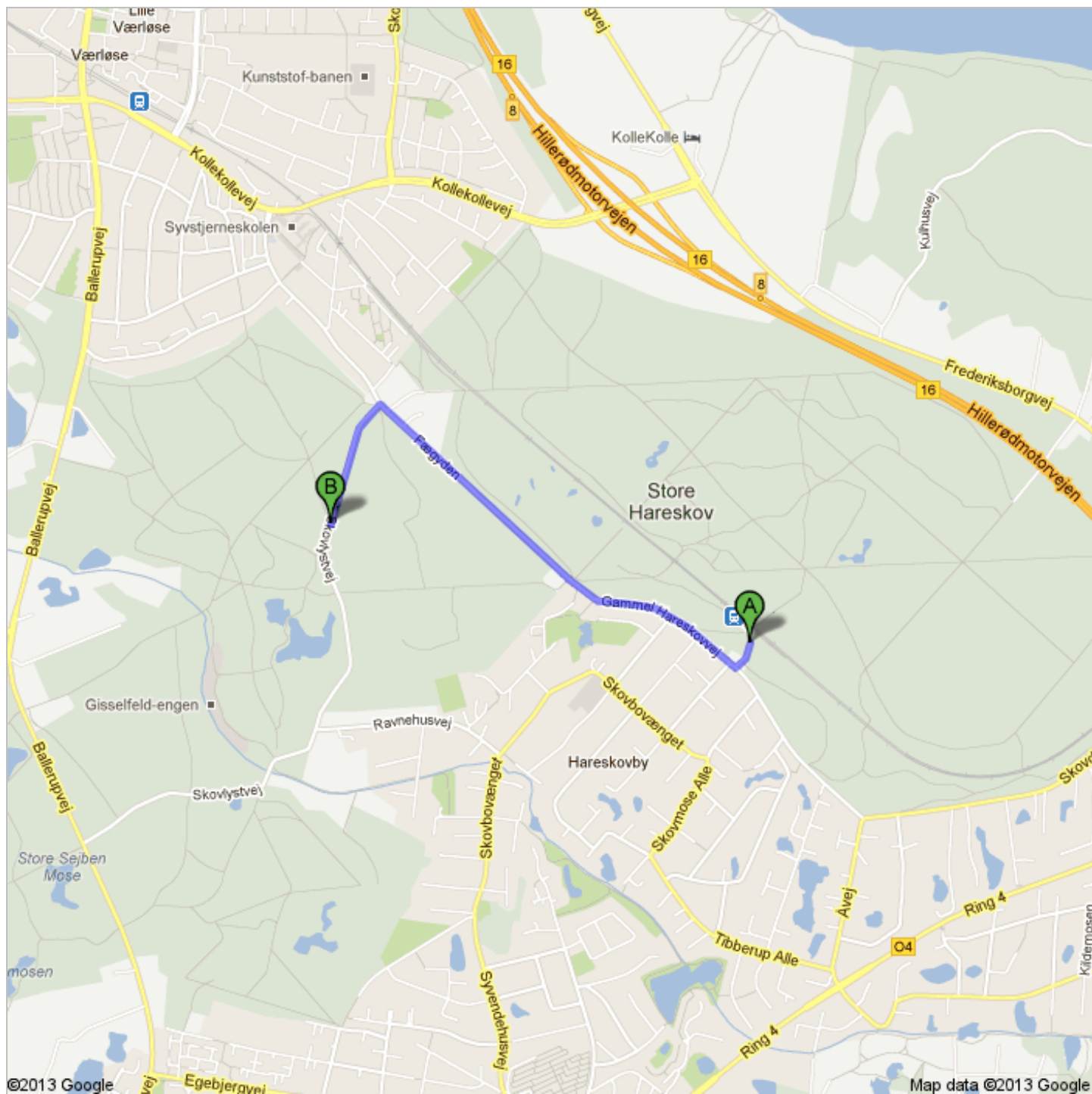
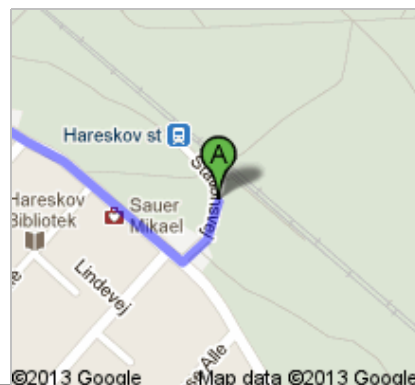




Rutevejledning til Skovlystvej
2,1 km – ca. 4 minutter

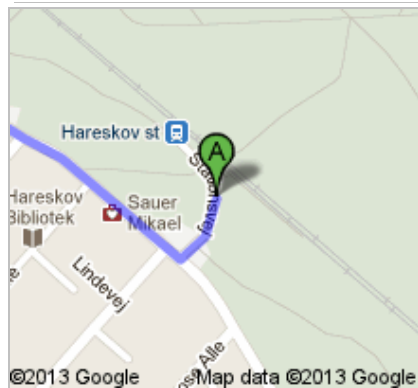


A Stationsvej, 3500 Værløse



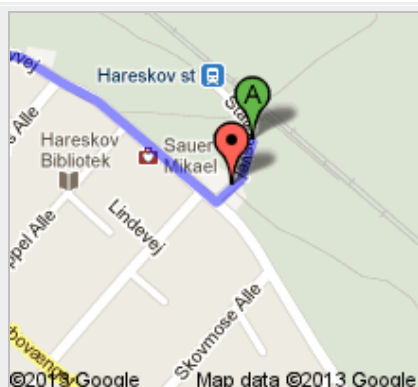
1. Tag mod **syd** ad **Stationsvej** mod **Gammel Hareskovvej**

kør 110 m
i alt 110 m



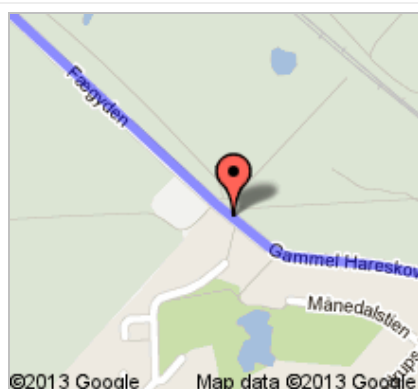
↗ 2. Drej til højre, og følg **Gammel Hareskovvej**
Om 2 minutter

kør 650 m
i alt 800 m



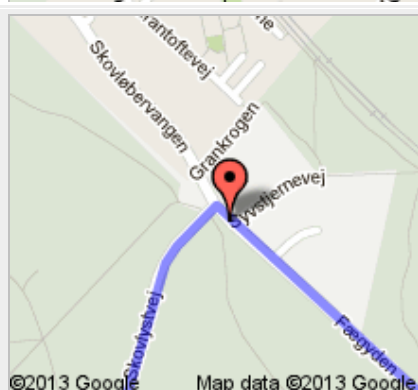
3. Fortsæt ad **Fægdyden**
Om 1 minut

kør 900 m
i alt 1,7 km



↖ 4. Drej til venstre, og følg **Skovlystvej**
Om 49 sekunder

kør 450 m
i alt 2,1 km



B Skovlystvej



Disse rutevejledninger er kun til brug ved planlægning. På grund af vejarbejde, trafik, vejret eller andre omstændigheder kan vejforholdene være anderledes end på kortresultaterne, og du bør planlægge din rute i forhold til dette. Du skal følge alle skilte eller meddelelser angående din rute.

Kortdata ©2013 Google

Var rutevejledningen ikke OK? Find din rute på maps.google.dk, og klik på "Rapporter et problem" nederst til venstre.